

# Схема расположения земельного участка на кадастровом плане территории

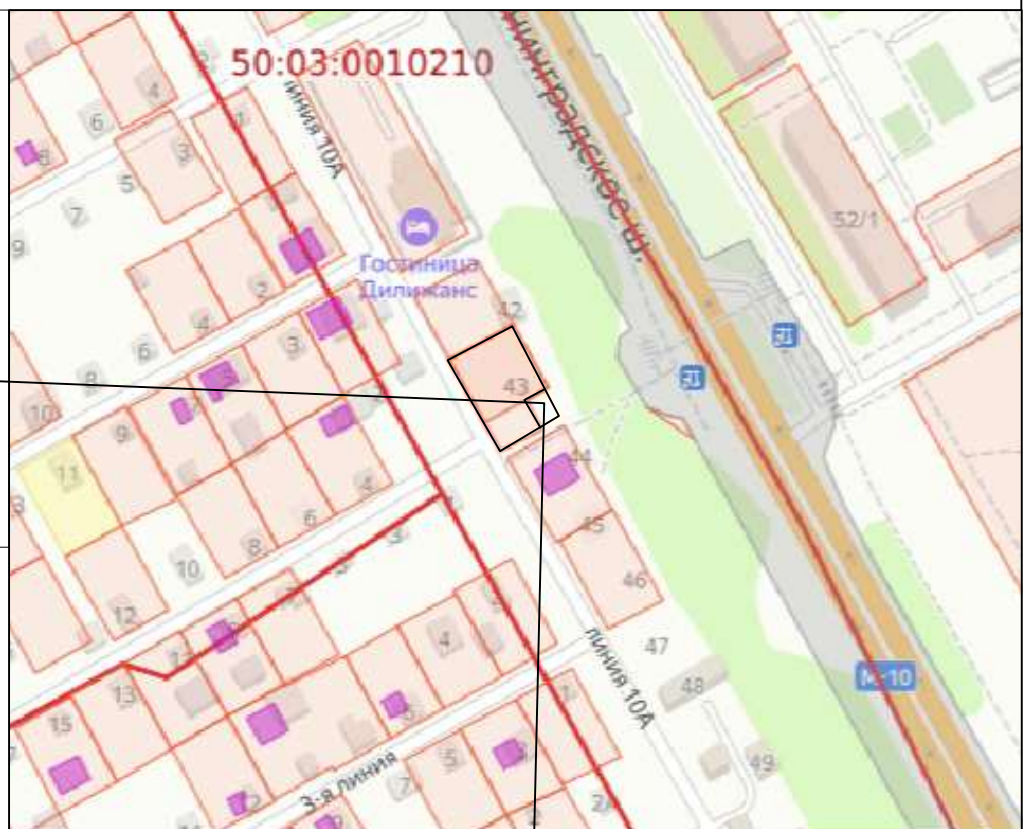
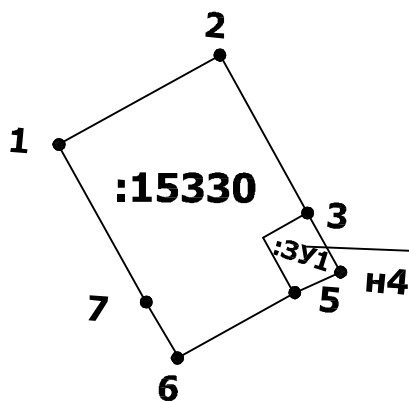
Координаты участка:

№	X	Y
1	537769,00	1324146,53
2	537780,12	1324166,01
3	537760,78	1324177,22
н4	537751,35	1324181,90
5	537747,92	1324175,59
6	537741,08	1324163,00
7	537749,71	1324157,72
1	537769,00	1324146,53

Условный номер земельного участка: 50:03:0010210:3У1


Площадь дополнительного земельного участка (ЗУ1) : 77 кв.м.

Площадь земельного участка после перераспределения : 727 кв.м.



50:03:0010210:3У1

Условные обозначения:

-  граница земельного участка
- 1 Номер точки границы участка местоположение которых не изменилось или было уточнено в результате кадастровых работ
- н1 Номер вновь образованной точки границы участка
- \_\_\_\_\_ существующая часть границы, имеющиеся в ГКН сведения о которой достаточны для определения ее местоположения.
- \_\_\_\_\_ вновь образованная часть границы, сведения о которой достаточны для определения ее местоположения.